

ELEMENTOS Y RELACIONES CURRICULARES

GEOGRAFÍA E HISTORIA - 1º DE E.S.O.

A. Elementos curriculares

1. Objetivos de materia

La enseñanza de esta materia en esta etapa tendrá como finalidad el desarrollo de las siguientes capacidades:

Código	Objetivos
1	Conceptualizar la sociedad como un sistema complejo analizando las interacciones entre los diversos elementos de la actividad humana (político, económico, social y cultural), valorando, a través del estudio de problemáticas actuales relevantes, la naturaleza multifactorial de los hechos históricos y como estos contribuyen a la creación de las identidades colectivas e individuales y al rol que desempeñan en ellas hombres y mujeres.
2	Situar en el espacio, conocer y clasificar los elementos constitutivos del medio físico andaluz, español, europeo y del resto del mundo, comprendiendo las conexiones existentes entre estos y la humanización del paisaje y analizando las consecuencias políticas, socioeconómicas, medioambientales que esta tiene en la gestión de los recursos y concienciando sobre la necesidad de la conservación del medio natural.
3	Conocer y analizar las vías por las que la sociedad humana transforma el medio ambiente, y a su vez cómo el territorio influye en la organización e identidad de dicha sociedad, reflexionando sobre los peligros que la intervención del hombre en el medio genera, haciendo especial hincapié en el caso de Andalucía.
4	Comprender la diversidad geográfica y geoeconómica del mundo, España, Europa y Andalucía por medio del análisis, identificación y localización de sus recursos básicos así como de las características más destacadas de su entorno físico y humano.
5	Adquirir una visión global de la Historia de la Humanidad y el lugar que ocupan Andalucía, España y Europa en ella, por medio del conocimiento de los hechos históricos más relevantes, de los procesos sociales más destacados y de los mecanismos de interacción existentes entre los primeros y los segundos, analizando las interconexiones entre pasado y presente y cómo Andalucía se proyecta en la sociedad global presente en base a su patrimonio histórico.
6	Valorar y comprender la diversidad cultural existente en el mundo y en las raíces históricas y presente de Andalucía, manifestando respeto y tolerancia por las diversas manifestaciones culturales, así como capacidad de juicio crítico respecto a las mismas, y cómo estas actitudes son fuente de bienestar y desarrollo así como cimiento de una ciudadanía democrática.
7	Comparar y analizar las diversas manifestaciones artísticas existentes a lo largo de la historia, contextualizándolas en el medio social y cultural de cada momento, por medio del conocimiento de los elementos, técnicas y funcionalidad del arte y valorando la importancia de la conservación y difusión del patrimonio artístico como recurso para el desarrollo, el bienestar individual y colectivo y la proyección de Andalucía por el mundo en base a su patrimonio artístico.
8	Apreciar las peculiaridades de la cultura e historia andaluzas para la comprensión de la posición y relevancia de Andalucía en el resto de España, Europa y del mundo y de las formas por las que se ha desarrollado la identidad, la economía y la sociedad andaluzas.
9	Explicar los principios, instituciones, mecanismos y formas de gobierno por las que se rige un Estado democrático, analizando la organización territorial y política de Andalucía, España y la Unión Europea, los requisitos para una buena gobernanza, los cauces de participación de la ciudadanía.
10	Exponer la importancia, para la preservación de la paz y el desarrollo y el bienestar humanos, de la necesidad de denunciar y oponerse activamente a cualquier forma de discriminación, injusticia y exclusión social y participar en iniciativas solidarias .
11	Analizar y conocer los principales hitos, tanto en Andalucía como en el resto de España y el mundo, en la lucha por la igualdad efectiva entre hombres y mujeres y comprender, valorar y dominar las destrezas y estrategias de empoderamiento de la mujer así como las políticas e iniciativas más destacadas en este sentido.
12	Argumentar sobre la importancia del espíritu emprendedor y de las capacidades asociadas a este, conociendo cómo han contribuido al desarrollo humano, económico y político de las formaciones sociales a lo largo de la historia y en el momento presente.

Ref.Doc.: InfProDidPriSec

Cód.Centro: 14700432

Fecha Generación: 16/10/2020 18:12:11



Código	Objetivos
13	Debatir y analizar la proyección internacional de Andalucía y su papel en el actual proceso globalizador, valorando las oportunidades y problemáticas más destacadas de este fenómeno histórico para nuestra comunidad autónoma que han existido tanto en su pasado como en su presente.
14	Conocer y manejar el vocabulario y las técnicas de investigación y análisis específicas de las ciencias sociales para el desarrollo de las capacidades de resolución de problemas y comprensión de las problemáticas más relevantes de la sociedad actual, prestando especial atención a las causas de los conflictos bélicos, las manifestaciones de desigualdad social, la discriminación de la mujer, el deterioro medioambiental y cualquier forma de intolerancia.
15	Realizar estudios de caso y trabajos de investigación de manera individual o en grupo, sobre problemáticas destacadas del mundo actual, de la evolución histórica de las formaciones sociales humanas y de las características y retos más relevantes del medio natural tanto andaluz como del resto del mundo, por medio de la recopilación de información de diversa naturaleza ,verbal, gráfica, icónica, estadística, cartográfica procedente de pluralidad de fuentes, que luego ha de ser organizada, editada y presentada por medio del concurso de las tecnologías de la información y de la comunicación y siguiendo las normas básicas de trabajo e investigación de las ciencias sociales.
16	Participar en debates y exposiciones orales sobre problemáticas destacadas del mundo actual, de la evolución histórica de las formaciones sociales humanas y de las características y retos más relevantes del medio natural tanto andaluz como del resto del mundo, empleando para ello las tecnologías de la información y de la comunicación para la recopilación y organización de los datos, respetando los turnos de palabra y opiniones ajenas, analizando y valorando los puntos de vista distintos al propio y expresando sus argumentos y conclusiones de manera clara, coherente y adecuada respecto al vocabulario y procedimientos de las ciencias sociales.

Ref.Doc.: InfProDidPriSec

Cód.Centro: 14700432

Fecha Generación: 16/10/2020 18:12:11



2. Contenidos

Contenidos	
Bloque 1. El medio físico.	
Nº Ítem	Ítem
1	La Tierra: La Tierra en el Sistema Solar.
2	La representación de la Tierra. Latitud y Longitud.
3	Componentes básicos y formas de relieve.
4	Medio físico: España, Europa y el mundo: relieve; hidrografía; clima: elementos y diversidad paisajes; zonas bioclimáticas; medio natural: áreas y problemas medioambientales. Medio físico andaluz: relieve; hidrografía; clima: elementos y diversidad de paisajes; zonas bioclimáticas; medio natural: áreas y problemas medioambientales específicos de nuestra comunidad autónoma.
Bloque 3. La Historia.	
Nº Ítem	Ítem
1	La Prehistoria: La evolución de las especies y la hominización.
2	La periodización en la Prehistoria.
3	Paleolítico: etapas; características de las formas de vida: los cazadores recolectores.
4	Neolítico: la revolución agraria y la expansión de las sociedades humanas; sedentarismo; artesanía y comercio; organización social; aparición de los ritos: restos materiales y artísticos: pintura y escultura.
5	La Historia Antigua: las primeras civilizaciones. Culturas urbanas. Mesopotamia y Egipto. Sociedad, economía y cultura.
6	El Mundo clásico, Grecia: las ¿Polis¿ griegas, su expansión comercial y política. El imperio de Alejandro Magno y sus sucesores: el helenismo. El arte, la ciencia, el teatro y la filosofía.
7	El Mundo clásico, Roma: origen y etapas de la historia de Roma; la república y el imperio: organización política y expansión colonial por el Mediterráneo; el cristianismo.
8	La Península Ibérica: los pueblos prerromanos y la Hispania romana. El proceso de romanización. La ciudad y el campo. El arte: arquitectura, escultura y pintura.
9	La Prehistoria en Andalucía: primeros testimonios de presencia humana en Andalucía; el hombre de Neanderthal y su pervivencia en nuestra región; arte rupestre andaluz; las culturas de Almería, Los Millares y El Argar. Los cauces de relación de Andalucía con las civilizaciones mediterráneas; colonizaciones fenicias y griegas; Tartessos: influencias mediterráneas y relevancia histórica.
10	La Bética romana: influencia política, socio-económica y cultural.
11	La situación de la mujer: de la Prehistoria al fin del mundo antiguo.

Ref.Doc.: InfProDidPriSec

Cód.Centro: 14700432

Fecha Generación: 16/10/2020 18:12:11



B. Relaciones curriculares

Criterio de evaluación: 1.1. Analizar e identificar las formas de representación de nuestro planeta: el mapa, y localizar espacios geográficos y lugares en un mapa utilizando datos de coordenadas geográficas.

Competencias clave

CMCT: Competencia matemática y competencias básicas en ciencia y tecnología
 CD: Competencia digital

Estándares

GeH1. Clasifica y distingue tipos de mapas y distintas proyecciones.
 GeH2. Analiza un mapa de husos horarios y diferencia zonas del planeta de similares horas.
 GeH3. Localiza un punto geográfico en un planisferio y distingue los hemisferios de la Tierra y sus principales características.
 GeH4. Localiza espacios geográficos y lugares en un mapa utilizando datos de coordenadas geográficas.

Criterio de evaluación: 1.2. Tener una visión global del medio físico español, europeo y mundial, así como andaluz, y de sus características generales.

Competencias clave

CCL: Competencia en comunicación lingüística
 CMCT: Competencia matemática y competencias básicas en ciencia y tecnología
 CAA: Aprender a aprender
 CSYC: Competencias sociales y cívicas

Estándares

GeH1. Sitúa en un mapa físico las principales unidades del relieve español, europeo y mundial.

Criterio de evaluación: 1.3. Describir las peculiaridades de este medio físico.

Competencias clave

CCL: Competencia en comunicación lingüística
 CMCT: Competencia matemática y competencias básicas en ciencia y tecnología

Estándares

GeH1. Enumera y describe las peculiaridades del medio físico español.

Criterio de evaluación: 1.4. Situar en el mapa de España, al igual que en el de Andalucía, las principales unidades y elementos del relieve peninsular así como los grandes conjuntos o espacios bioclimáticos.

Competencias clave

CMCT: Competencia matemática y competencias básicas en ciencia y tecnología
 CD: Competencia digital

Estándares

GeH1. Describe las diferentes unidades de relieve con ayuda del mapa físico de España.

Criterio de evaluación: 1.5. Conocer y describir los grandes conjuntos bioclimáticos que conforman el espacio geográfico español y el andaluz.

Competencias clave

CCL: Competencia en comunicación lingüística
 CMCT: Competencia matemática y competencias básicas en ciencia y tecnología

Estándares

GeH1. Localiza en un mapa los grandes conjuntos o espacios bioclimáticos de España.
 GeH2. Analiza y compara las zonas bioclimáticas españolas utilizando gráficos e imágenes.

Criterio de evaluación: 1.6. Ser capaz de describir las peculiaridades del medio físico europeo y del andaluz, señalando sus rasgos particulares frente a los del resto de España, Europa y el mundo.

Competencias clave

CCL: Competencia en comunicación lingüística
 CMCT: Competencia matemática y competencias básicas en ciencia y tecnología
 CAA: Aprender a aprender

Estándares

GeH1. Explica las características del relieve europeo.

Criterio de evaluación: 1.7. Situar en el mapa de Europa las principales unidades y elementos del relieve continental así como los grandes conjuntos o espacios bioclimáticos.

Ref.Doc.: InfProDidPriSec

Cód.Centro: 14700432

Fecha Generación: 16/10/2020 18:12:11



Competencias clave

CMCT: Competencia matemática y competencias básicas en ciencia y tecnología
 CD: Competencia digital

Estándares

GeH1. Localiza en el mapa las principales unidades y elementos del relieve europeo.

Criterio de evaluación: 1.8. Conocer, comparar y describir los grandes conjuntos bioclimáticos que conforman el espacio geográfico europeo, español y andaluz.

Competencias clave

CCL: Competencia en comunicación lingüística
 CMCT: Competencia matemática y competencias básicas en ciencia y tecnología
 CAA: Aprender a aprender

Estándares

GeH1. Clasifica y localiza en un mapa los distintos tipos de clima de Europa.

Criterio de evaluación: 1.9. Conocer los principales espacios naturales de nuestro continente y localizar en el mapa de España y Andalucía sus espacios naturales más importantes, valorando la importancia de su conservación.

Competencias clave

CCL: Competencia en comunicación lingüística
 CMCT: Competencia matemática y competencias básicas en ciencia y tecnología
 CSYC: Competencias sociales y cívicas

Estándares

GeH1. Distingue y localiza en un mapa las zonas bioclimáticas de nuestro continente.

Criterio de evaluación: 1.10. Identificar y distinguir las diferentes representaciones cartográficas y sus escalas.

Competencias clave

CMCT: Competencia matemática y competencias básicas en ciencia y tecnología
 CD: Competencia digital

Estándares

GeH1. Compara una proyección de Mercator con una de Peters.

Criterio de evaluación: 1.11. Localizar en el mapamundi físico las principales unidades del relieve mundiales y los grandes ríos. Localizar en el globo terráqueo las grandes zonas climáticas e identificar sus características.

Competencias clave

CCL: Competencia en comunicación lingüística
 CMCT: Competencia matemática y competencias básicas en ciencia y tecnología
 CD: Competencia digital

Estándares

GeH1. Localiza en un mapa físico mundial los principales elementos y referencias físicas: mares y océanos, continentes, islas y archipiélagos más importantes, además de los ríos y las principales cadenas montañosas.
 GeH2. Elabora climogramas y mapas que sitúen los climas del mundo en los que reflejen los elementos más importantes.

Criterio de evaluación: 1.12. Conocer, describir y valorar la acción del hombre sobre el medio ambiente y sus consecuencias, por medio de la realización, ya de manera individual o en grupo, y aprovechando las posibilidades que ofrecen las tecnologías de la información y la comunicación, para su elaboración y exposición, de un trabajo de análisis sobre esta temática centrado en Andalucía, y presentando al resto del alumnado del grupo las principales conclusiones alcanzadas mediante el empleo de fuentes diversas, una adecuada organización y un vocabulario técnico y correcto.


Competencias clave

CCL: Competencia en comunicación lingüística
 CMCT: Competencia matemática y competencias básicas en ciencia y tecnología
 CD: Competencia digital
 CAA: Aprender a aprender
 CSYC: Competencias sociales y cívicas

Ref.Doc.: InfProDidPriSec

Cód.Centro: 14700432

Fecha Generación: 16/10/2020 18:12:11



Competencias clave

SIEP: Sentido de iniciativa y espíritu emprendedor

Estándares

GeH1. Realiza búsquedas en medios impresos y digitales referidas a problemas medioambientales actuales y localiza páginas y recursos web directamente relacionados con ellos.

Criterio de evaluación: 3.1. Entender el proceso de hominización, localizando en el mapa y describiendo los primeros testimonios de presencia humana en Andalucía.

Competencias clave

CCL: Competencia en comunicación lingüística
 CMCT: Competencia matemática y competencias básicas en ciencia y tecnología
 CD: Competencia digital
 CSYC: Competencias sociales y cívicas

Estándares

GeH1. Reconoce los cambios evolutivos hasta llegar a la especie humana.

Criterio de evaluación: 3.2. Identificar, nombrar y clasificar fuentes históricas.

Competencias clave

CCL: Competencia en comunicación lingüística
 CAA: Aprender a aprender
 CSYC: Competencias sociales y cívicas

Estándares

GeH1. Nombra e identifica cuatro clases de fuentes históricas.
 GeH2. Comprende que la historia no se puede escribir sin fuentes, ya sean restos materiales o textuales.

Criterio de evaluación: 3.3. Explicar las características de cada tiempo histórico y ciertos acontecimientos que han determinado cambios fundamentales en el rumbo de la historia, diferenciando períodos que facilitan su estudio e interpretación.

Competencias clave

CCL: Competencia en comunicación lingüística
 CAA: Aprender a aprender
 CSYC: Competencias sociales y cívicas

Estándares

GeH1. Ordena temporalmente algunos hechos históricos y otros hechos relevantes utilizando para ello las nociones básicas de sucesión, duración y simultaneidad.

Criterio de evaluación: 3.4. Distinguir la diferente escala temporal de etapas como la Prehistoria y la Historia Antigua.

Competencias clave

CMCT: Competencia matemática y competencias básicas en ciencia y tecnología
 CAA: Aprender a aprender
 CSYC: Competencias sociales y cívicas

Estándares

GeH1. Realiza diversos tipos de ejes cronológicos.

Criterio de evaluación: 3.5. Identificar y localizar en el tiempo y en el espacio los procesos y acontecimientos históricos más relevantes de la Prehistoria y la Edad Antigua para adquirir una perspectiva global de su evolución.

Competencias clave

CMCT: Competencia matemática y competencias básicas en ciencia y tecnología
 CD: Competencia digital
 CAA: Aprender a aprender
 CSYC: Competencias sociales y cívicas

Estándares

GeH1. Analiza la trascendencia de la revolución neolítica y el papel de la mujer en ella.

Ref.Doc.: InfProDidPriSec

Cód.Centro: 14700432

Fecha Generación: 16/10/2020 18:12:11



Criterio de evaluación: 3.6. Datar la Prehistoria y conocer las características de la vida humana correspondientes a los dos períodos en que se divide: Paleolítico y Neolítico, caracterizando y situando geográficamente los principales ejemplos de arte rupestre andaluz y comparando los rasgos principales de las culturas de Almería, Los Millares y El Argar con los modelos de organización política y socioeconómica de las culturas del Neolítico y de la Edad de los Metales.

Competencias clave

- CCL: Competencia en comunicación lingüística
- CMCT: Competencia matemática y competencias básicas en ciencia y tecnología
- CAA: Aprender a aprender
- CSYC: Competencias sociales y cívicas
- CEC: Conciencia y expresiones culturales

Estándares

GeH1. Explica la diferencia de los dos períodos en los que se divide la prehistoria y describe las características básicas de la vida en cada uno de los periodos.

Criterio de evaluación: 3.7. Identificar los primeros ritos religiosos.

Competencias clave

- CSYC: Competencias sociales y cívicas
- CEC: Conciencia y expresiones culturales

Estándares

GeH1. Reconoce las funciones de los primeros ritos religiosos como los de la diosa madre.

Criterio de evaluación: 3.8. Datar la Edad Antigua y conocer algunas características de la vida humana en este período.

Competencias clave

- CCL: Competencia en comunicación lingüística
- CMCT: Competencia matemática y competencias básicas en ciencia y tecnología
- CSYC: Competencias sociales y cívicas

Estándares

GeH1. Distingue etapas dentro de la Historia Antigua.

Criterio de evaluación: 3.9. Conocer el establecimiento y la difusión de diferentes culturas urbanas, después del neolítico.

Competencias clave

- CCL: Competencia en comunicación lingüística
- CSYC: Competencias sociales y cívicas

Estándares

GeH1. Describe formas de organización socio-económica y política, nuevas hasta entonces, como los diversos imperios de Mesopotamia y de Egipto.

Criterio de evaluación: 3.10. Entender que los acontecimientos y procesos ocurren a lo largo del tiempo y a la vez en el tiempo (diacronía y sincronía).

Competencias clave

- CMCT: Competencia matemática y competencias básicas en ciencia y tecnología
- CAA: Aprender a aprender

Estándares

GeH1. Entiende que varias culturas convivían a la vez en diferentes enclaves geográficos.

Criterio de evaluación: 3.11. Reconocer la importancia del descubrimiento de la escritura.

Competencias clave

- CCL: Competencia en comunicación lingüística
- CSYC: Competencias sociales y cívicas
- CEC: Conciencia y expresiones culturales

Estándares

GeH1. Diferencia entre las fuentes prehistóricas (restos materiales, ágrafos) y las fuentes históricas (textos).

Criterio de evaluación: 3.12. Explicar las etapas en las que se divide la historia de Egipto.

Competencias clave



Competencias clave

CCL: Competencia en comunicación lingüística
 CSYC: Competencias sociales y cívicas

Estándares

GeH1. Interpreta un mapa cronológico- geográfico de la expansión egipcia.
 GeH2. Describe las principales características de las etapas históricas en las que se divide Egipto: reinas y faraones.

Criterio de evaluación: 3.13. Identificar las principales características de la religión egipcia.

Competencias clave

CCL: Competencia en comunicación lingüística
 CSYC: Competencias sociales y cívicas
 CEC: Conciencia y expresiones culturales

Estándares

GeH1. Explica cómo materializaban los egipcios su creencia en la vida del más allá.
 GeH2. Realiza un mapa conceptual con los principales dioses del panteón egipcio.

Criterio de evaluación: 3.14. Describir algunos ejemplos arquitectónicos de Egipto y de Mesopotamia.

Competencias clave

CCL: Competencia en comunicación lingüística
 CSYC: Competencias sociales y cívicas
 CEC: Conciencia y expresiones culturales

Estándares

GeH1. Localiza en un mapa los principales ejemplos de la arquitectura egipcia y de la mesopotámica.

Criterio de evaluación: 3.15. Conocer los rasgos principales de las ¿polis¿ griegas.

Competencias clave

CCL: Competencia en comunicación lingüística
 CSYC: Competencias sociales y cívicas

Estándares

GeH1. Identifica distintos rasgos de la organización socio-política y económica de las polis griegas a partir de diferente tipo de fuentes históricas.

Criterio de evaluación: 3.16. Entender la trascendencia de los conceptos ¿Democracia¿ y ¿Colonización¿, exponiendo el surgimiento de los regímenes democráticos y centrándose en la organización y funcionamiento de las instituciones y el papel de la ciudadanía y situando en el tiempo y el espacio los centros de la colonización fenicia y griega en Andalucía, valorando al mismo tiempo la relevancia histórica de Tartessos y de qué forma ayudó a la proyección de Andalucía en el espacio mediterráneo de la época.

Competencias clave

CCL: Competencia en comunicación lingüística
 CMCT: Competencia matemática y competencias básicas en ciencia y tecnología
 CD: Competencia digital
 CSYC: Competencias sociales y cívicas
 CEC: Conciencia y expresiones culturales

Estándares

GeH1. Describe algunas de las diferencias entre la democracia griega y las democracias actuales.
 GeH2. Localiza en un mapa histórico las colonias griegas del Mediterráneo.

Criterio de evaluación: 3.17. Distinguir entre el sistema político griego y el helenístico.

Competencias clave

CCL: Competencia en comunicación lingüística
 CAA: Aprender a aprender
 CSYC: Competencias sociales y cívicas

Estándares

GeH1. Contrasta las acciones políticas de la Atenas de Pericles con el Imperio de Alejandro Magno.
 GeH2. Elabora un mapa del Imperio de Alejandro.

Criterio de evaluación: 3.18. Identificar y explicar diferencias entre interpretaciones de fuentes diversas.



Competencias clave

- CCL: Competencia en comunicación lingüística
- CD: Competencia digital
- CAA: Aprender a aprender
- CSYC: Competencias sociales y cívicas

Estándares

GeH1. Compara dos relatos a distintas escalas temporales sobre las conquistas de Alejandro.

Criterio de evaluación: 3.19. Entender el alcance de ¿lo clásico¿ en el arte occidental.

Competencias clave

- CCL: Competencia en comunicación lingüística
- CSYC: Competencias sociales y cívicas
- CEC: Conciencia y expresiones culturales

Estándares

GeH1. Explica las características esenciales del arte griego y su evolución en el tiempo.
 GeH2. Da ejemplos representativos de las distintas áreas del saber griego, y discute por qué se considera que la cultura europea parte de la Grecia clásica.

Criterio de evaluación: 3.20. Caracterizar los rasgos principales de la sociedad, economía y cultura romanas, identificando las aportaciones más destacadas de la Bética a la organización política, socioeconómica y cultural romanas.

Competencias clave

- CCL: Competencia en comunicación lingüística
- CAA: Aprender a aprender
- CSYC: Competencias sociales y cívicas
- CEC: Conciencia y expresiones culturales

Estándares

GeH1. Confecciona un mapa con las distintas etapas de la expansión de Roma.
 GeH2. Identifica diferencias y semejanzas entre las formas de vida republicanas y las del imperio en la Roma antigua.

Criterio de evaluación: 3.21. Identificar y describir los rasgos característicos de obras del arte griego y romano, diferenciando entre los que son específicos.

Competencias clave

- CCL: Competencia en comunicación lingüística
- CSYC: Competencias sociales y cívicas
- CEC: Conciencia y expresiones culturales

Estándares

GeH1. Compara obras arquitectónicas y escultóricas de época griega y romana.

Criterio de evaluación: 3.22. Establecer conexiones entre el pasado de la Hispania romana y el presente, describiendo las variadas formas de discriminación y exclusión sociales existentes y vinculándolas con el surgimiento de focos de tensión política y social, e identificando los principales hitos de la evolución de la situación de la mujer, exponiendo sus condiciones de vida, sus esquemas de relación con el sexo masculino y sus aportaciones a los planos político, económico, social y cultural.

Competencias clave

- CCL: Competencia en comunicación lingüística
- CD: Competencia digital
- CAA: Aprender a aprender
- CSYC: Competencias sociales y cívicas
- SIEP: Sentido de iniciativa y espíritu emprendedor

Estándares

GeH1. Hace un mapa de la Península Ibérica donde se reflejen los cambios administrativos en época romana.
 GeH2. Analiza diversos ejemplos del legado romano que sobreviven en la actualidad.

Ref.Doc.: InfProDidPriSec

Cód.Centro: 14700432

Fecha Generación: 16/10/2020 18:12:11



Criterio de evaluación: 3.23. Reconocer los conceptos de cambio y continuidad en la historia de la Roma antigua por medio de la realización, ya de manera individual o en grupo, y aprovechando las posibilidades que ofrecen las tecnologías de la información y la comunicación, para su confección, de breves y sencillos trabajos descriptivos con ayuda del docente sobre esta temática, utilizando diversidad de fuentes y plasmando de manera adecuada las principales ideas al respecto.

Competencias clave

- CCL: Competencia en comunicación lingüística
- CD: Competencia digital
- CAA: Aprender a aprender
- CSYC: Competencias sociales y cívicas
- SIEP: Sentido de iniciativa y espíritu emprendedor

Estándares

- GeH1. Entiende qué significó la ¿romanización¿ en distintos ámbitos sociales y geográficos.



C. Ponderaciones de los criterios

Nº Criterio	Denominación	Ponderación %
GeH1.1	Analizar e identificar las formas de representación de nuestro planeta: el mapa, y localizar espacios geográficos y lugares en un mapa utilizando datos de coordenadas geográficas.	4
GeH1.2	Tener una visión global del medio físico español, europeo y mundial, así como andaluz, y de sus características generales.	4
GeH1.3	Describir las peculiaridades de este medio físico.	4
GeH1.4	Situar en el mapa de España, al igual que en el de Andalucía, las principales unidades y elementos del relieve peninsular así como los grandes conjuntos o espacios bioclimáticos.	4
GeH1.6	Ser capaz de describir las peculiaridades del medio físico europeo y del andaluz, señalando sus rasgos particulares frente a los del resto de España, Europa y el mundo.	4
GeH1.11	Localizar en el mapamundi físico las principales unidades del relieve mundiales y los grandes ríos. Localizar en el globo terráqueo las grandes zonas climáticas e identificar sus características.	4
GeH3.3	Explicar las características de cada tiempo histórico y ciertos acontecimientos que han determinado cambios fundamentales en el rumbo de la historia, diferenciando períodos que facilitan su estudio e interpretación.	2
GeH3.6	Datar la Prehistoria y conocer las características de la vida humana correspondientes a los dos períodos en que se divide: Paleolítico y Neolítico, caracterizando y situando geográficamente geográficamente los principales ejemplos de arte rupestre andaluz y comparando los rasgos principales de las culturas de Almería, Los Millares y El Argar con los modelos de organización política y socioeconómica de las culturas del Neolítico y de la Edad de los Metales.	3
GeH3.9	Conocer el establecimiento y la difusión de diferentes culturas urbanas, después del neolítico.	2
GeH3.11	Reconocer la importancia del descubrimiento de la escritura.	3
GeH3.15	Conocer los rasgos principales de las ¿polis¿ griegas.	3
GeH1.5	Conocer y describir los grandes conjuntos bioclimáticos que conforman el espacio geográfico español y el andaluz.	4
GeH1.8	Conocer, comparar y describir los grandes conjuntos bioclimáticos que conforman el espacio geográfico europeo, español y andaluz.	4
GeH1.7	Situar en el mapa de Europa las principales unidades y elementos del relieve continental así como los grandes conjuntos o espacios bioclimáticos.	4
GeH3.2	Identificar, nombrar y clasificar fuentes históricas.	2
GeH3.12	Explicar las etapas en las que se divide la historia de Egipto.	2
GeH1.9	Conocer los principales espacios naturales de nuestro continente y localizar en el mapa de España y Andalucía sus espacios naturales más importantes, valorando la importancia de su conservación.	4
GeH1.10	Identificar y distinguir las diferentes representaciones cartográficas y sus escalas.	3

Ref.Doc.: InfProDidPriSec

Cód.Centro: 14700432

Fecha Generación: 16/10/2020 18:12:11



GeH1.12	Conocer, describir y valorar la acción del hombre sobre el medio ambiente y sus consecuencias, por medio de la realización, ya de manera individual o en grupo, y aprovechando las posibilidades que ofrecen las tecnologías de la información y la comunicación, para su elaboración y exposición, de un trabajo de análisis sobre esta temática centrado en Andalucía, y presentando al resto del alumnado del grupo las principales conclusiones alcanzadas mediante el empleo de fuentes diversas, una adecuada organización y un vocabulario técnico y correcto.	4
GeH3.1	Entender el proceso de hominización, localizando en el mapa y describiendo los primeros testimonios de presencia humana en Andalucía.	3
GeH3.5	Identificar y localizar en el tiempo y en el espacio los procesos y acontecimientos históricos más relevantes de la Prehistoria y la Edad Antigua para adquirir una perspectiva global de su evolución.	2
GeH3.13	Identificar las principales características de la religión egipcia.	2
GeH3.4	Distinguir la diferente escala temporal de etapas como la Prehistoria y la Historia Antigua.	2
GeH3.14	Describir algunos ejemplos arquitectónicos de Egipto y de Mesopotamia.	2
GeH3.7	Identificar los primeros ritos religiosos.	2
GeH3.8	Datar la Edad Antigua y conocer algunas características de la vida humana en este período.	2
GeH3.10	Entender que los acontecimientos y procesos ocurren a lo largo del tiempo y a la vez en el tiempo (diacronía y sincronía).	2
GeH3.16	Entender la trascendencia de los conceptos ¿Democracia¿ y ¿Colonización¿, exponiendo el surgimiento de los regímenes democráticos y centrándose en la organización y funcionamiento de las instituciones y el papel de la ciudadanía y situando en el tiempo y el espacio los centros de la colonización fenicia y griega en Andalucía, valorando al mismo tiempo la relevancia histórica de Tartessos y de qué forma ayudó a la proyección de Andalucía en el espacio mediterráneo de la época.	3
GeH3.17	Distinguir entre el sistema político griego y el helenístico.	2
GeH3.18	Identificar y explicar diferencias entre interpretaciones de fuentes diversas.	2
GeH3.19	Entender el alcance de ¿lo clásico¿ en el arte occidental.	2
GeH3.20	Caracterizar los rasgos principales de la sociedad, economía y cultura romanas, identificando las aportaciones más destacadas de la Bética a la organización política, socioeconómica y cultural romanas.	3
GeH3.21	Identificar y describir los rasgos característicos de obras del arte griego y romano, diferenciando entre los que son específicos.	2
GeH3.22	Establecer conexiones entre el pasado de la Hispania romana y el presente, describiendo las variadas formas de discriminación y exclusión sociales existentes y vinculándolas con el surgimiento de focos de tensión política y social, e identificando los principales hitos de la evolución de la situación de la mujer, exponiendo sus condiciones de vida, sus esquemas de relación con el sexo masculino y sus aportaciones a los planos político, económico, social y cultural.	3



GeH3.23	Reconocer los conceptos de cambio y continuidad en la historia de la Roma antigua por medio de la realización, ya de manera individual o en grupo, y aprovechando las posibilidades que ofrecen las tecnologías de la información y la comunicación, para su confección, de breves y sencillos trabajos descriptivos con ayuda del docente sobre esta temática, utilizando diversidad de fuentes y plasmando de manera adecuada las principales ideas al respecto.	2
---------	--	---

D. Unidades didácticas: secuenciación y temporización

Unidades didácticas		
Número	Título	Temporización
1	LA TIERRA Y SU REPRESENTACIÓN	PRIMER TRIMESTRE
Justificación		
1.a) La Tierra en el Sistema Solar. 1.b) La Tierra y su representación. 1.c) La latitud y la longitud: técnicas de orientación geográfica. 1.d) Los husos horarios. 1.e) Lectura e interpretación de imágenes y mapas de diferentes escalas.		
Número	Título	Temporización
2	LA LITOSFERA: EL RELIEVE TERRESTRE	PRIMER TRIMESTRE
Justificación		
2.a) Estructura interna de la tierra y tectónica de placas 2.b) Proceso de formación de las unidades morfoestructurales: Agentes geomorfológicos internos y externos. 2.c) Formas del relieve. 2.d) Principales formas del relieve mundiales 2.e) Relieve europeo		
Número	Título	Temporización
3	LA HIDROSFERA: LAS AGUAS	PRIMER TRIMESTRE
Justificación		
3.a) Hidrosfera: las aguas del planeta y su clasificación. 3.b) Los Ríos: cauce y caudal. Descripción de su curso. Cuencas y vertientes. 3.c) Distribución de las aguas del planeta. 3.d) Ríos de Europa y España.		
Número	Título	Temporización
4	LA ATMÓSFERA	PRIMER TRIMESTRE
Justificación		
4.a.-La atmósfera y los fenómenos atmosféricos. 4.b.-La temperatura. 4.c.-La humedad y las precipitaciones. 4.d.-Presión atmosférica y los vientos.		
Número	Título	Temporización
5	EL CLIMA	SEGUNDO TRIMESTRE
Justificación		
4.a) Distribución de las temperaturas y precipitaciones mundiales. 4.b) Clasificación de los climas mundiales y su distribución 4.d) Los climas del planeta 4.e) Los climas de España y Andalucía.		
Número	Título	Temporización
6	LOS PAISAJES DE LA TIERRA	SEGUNDO TRIMESTRE
Justificación		
6.a. Paisajes de climas templados. 6.b .Paisajes de climas cálidos. 6.c. Paisajes de climas fríos.		
Número	Título	Temporización
7	LA PREHISTORIA	SEGUNDO TRIMESTRE
Justificación		
7.a)-La Ciencia Histórica: concepto y fuentes. 7.b)-Proceso de hominización y la periodización la Prehistoria 7.c)-Paleolítico: etapas; características de las formas de vida 7.d) Neolítico: las aldeas agrícolas y ganaderas. 7.e) Edad de los Metales. 7.f) La Prehistoria en Andalucía		

Ref.Doc.: InfProDidPriSec

Cód.Centro: 14700432

Fecha Generación: 16/10/2020 18:12:11



Número	Título	Temporización
8	LAS CIVILIZACIONES FLUVIALES. MESOPOTAMIA Y EGIPTO	SEGUNDO TRIMESTRE
Justificación		
8.a) Contexto geográfico y natural. Revolución Urbana. 8.b) Mesopotamia: evolución, sociedad, economía y cultura. 8.c) Arte Mesopotámico. 8.d) Egipto y el Nilo 8.e) Sociedad, economía y religión. 8.f) Arte Egipcio		
Número	Título	Temporización
9	LA CIVILIZACIÓN GRIEGA	TERCER TRIMESTRE
Justificación		
9.a) Contexto geográfico de la Antigua Grecia. 9.b) Las polis griegas. Atenas y Esparta. 9.c) La democracia ateniense. 9.d) Expansión comercial y política. Los griegos colonizan el Mediterráneo. 9.e) El dominio de la Hélade. De Atenas a Macedonia. 9.f) Alejandro Magno y el Helenismo		
Número	Título	Temporización
10	LA CIVILIZACIÓN ROMANA	TERCER TRIMESTRE
Justificación		
10.a) Origen y etapas de la historia de Roma. 10.b) La República. Instituciones y expansión territorial. 10.c) El Imperio: organización política y expansión colonial por el Mediterráneo. 10.d) Economía y sociedad		
Número	Título	Temporización
11	LOS TERRITORIOS DE ESPAÑA EN LA ANTIGÜEDAD	TERCER TRIMESTRE
Justificación		
11.a) Celtas, Íberos y Celtíberos. 11.b) Fenicios, griegos y cartagineses. 11.c) Tartessos. 11.d) El arte en la España Prerromana. Arte Ibérico. 11.e) La expansión de Roma en la Península Ibérica. 11.f) Las provincias de Hispania. Economía. 11.g) Arte y romanización		

E. Precisiones sobre los niveles competenciales

Sin especificar

Ref.Doc.: InfProDidPriSec

Cód.Centro: 14700432

Fecha Generación: 16/10/2020 18:12:11



F. Metodología

En este curso 20-21 la pandemia de Coronavirus que estamos sufriendo ha afectado, de manera directa, a la educación y a la enseñanza de los Centros Educativos. Los centros educativos hemos tenidos que adaptarnos a otra forma de enseñar y educar, la enseñanza y educación on line. Para llevar a cabo esta enseñanza hemos tenido que adaptar la metodología hasta ahora empleada y combinarla con una metodología basada en herramientas TIC, enseñanza online y en las nuevas tecnologías.

A través de estas metodologías, se pretende, que el proceso de enseñanza aprendizaje competencial se caracterice por su dinamismo y carácter integral de manera que el alumnado pueda adquirir las competencias clave, estimulando la superación individual, fomentando su autoconcepto y su autoconfianza, y los procesos de aprendizaje autónomo.

La metodología empleada promueve la reflexión y el pensamiento crítico en el alumnado, así como los procesos de construcción individual y colectiva del conocimiento, y se favorecerá el descubrimiento, la investigación, el espíritu emprendedor y la iniciativa personal.

Se desarrollarán actividades para profundizar en las habilidades y métodos de recopilación, sistematización y presentación de la información y para aplicar procesos de análisis, observación, adecuados a los contenidos de las distintas materias del Departamento.

Para garantizar el desarrollo adecuado de la metodología on line hemos tenido en cuenta las siguientes premisas:

1. Conocer el tipo de tecnología con la que cuenta el alumnado y los problemas que quedan tener para su utilización.
2. Garantizar el carácter inclusivo de los programas de aprendizaje online.
3. Proteger la privacidad y la seguridad de los datos.
4. Planificar con frecuencia el desarrollo de los programas de aprendizaje online.
5. Establecer las reglas de la educación y enseñanza online y hacer el seguimiento del proceso de aprendizaje, adecuándolo a cada nivel.

Todas estas acciones se llevan a cabo y se sostienen mediante medios telemáticos. En cuanto a estrategias de andamiaje se utilizarán un amplio abanico. Entre ellos destacamos:

- Google Classroom. Esta plataforma educativa es muy útil ya que el alumnado estaba familiarizado con ella, puesto que ya la utilizaban en otras materias, así como su fácil manejo (es muy intuitiva). En el tablón de Classroom se colocan, a principios de semana, la planificación de las sesiones, indicando qué vamos a trabajar, y cómo en cada una de ellas (esta planificación también la conocen las familias, puesto que se informa al tutor/a). Saber de antemano estos aspectos hace que no se cree incertidumbre, a la vez que les ayuda a organizarse mejor con el resto de materias que tiene que trabajar.

Esta plataforma se complementa con el resto de aplicaciones educativas que se integran Google Gsuite y que nos aportan un amplio abanico de posibilidades educativas. Entre ellas destacan: Drive, Meet, cuestionarios Google, etc;

- Correo electrónico: En aquellas materias que por su sencillez o por ser el medio en el cual el profesorado ya estaba trabajando antes del confinamiento. Para impartir dichas materias y como complemento a este canal de comunicación entre el profesor y el alumno se enlazará al alumnado hacia diferentes materiales de apoyo tales como: videoconferencias, videos explicativos, actividades online, etc. Así, el email, también servirá para el envío y recepción de las actividades elaboradas por el profesor y el alumno y para solventar las dudas que, los contenidos mínimos trabajados durante el trimestre, presenten.

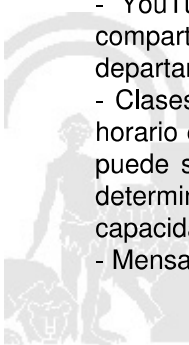
- Ezpuzzle: Visualización de vídeos explicativos de temas de la materia con actividades sobre lo expuesto en el vídeo.

- Libro digital: Se instará al alumnado a darse de alta en las plataformas digitales de la editorial del libro de texto correspondiente y en los soportes de actividades y elementos educativos (videos, esquemas, etc;) que estos les ofrezcan.

- YouTube: Se podrán crear vídeos explicativos para subirlos a YouTube con enlace privado que será compartido con los alumnos de la clase a través de las diferentes plataformas utilizadas por el profesorado del departamento.

- Clases virtuales: Si se llegase a dar el caso de confinamiento se establecerá, siempre que sea posible, un horario claro para que el alumnado participante pueda asistir a ellas. El horario normal anterior al confinamiento puede ser un buen punto de partida. Con ello ayudamos a que la separación con nuestro alumnado no sea determinante en la consecución de los objetivos de la materia y también les facilitamos una rutina que mejore su capacidad de aprender a aprender.

- Mensajes de audio (talkandcomment): Mensajes de voz mediante las cuales se podrán solventar las dudas que



nuestro alumnado nos presente en el proceso de enseñanza-aprendizaje online.

De forma resumida, todas estas consideraciones metodológicas han sido tenidas en cuenta en el libro de texto a utilizar y, en consecuencia, en la propia actividad educativa a desarrollar diariamente en el aula:

- Exposición clara, sencilla y razonada de los contenidos conceptuales, con un lenguaje adaptado al del alumno y que, simultáneamente, contribuya a mejorar su expresión oral y escrita.
- Tratamiento de los contenidos de forma que conduzcan a un aprendizaje comprensivo y significativo.
- Análisis de los textos geográficos e históricos desde la doble perspectiva de consolidar los conocimientos de la materia y de fomentar la competencia lectora.
- Estrategias de aprendizaje que propicien un análisis causal de los hechos sociales, en general, e históricos y geográficos, en particular.
- Fomento de unas actitudes que propicien en el alumno la asunción de los valores propios de un sistema democrático.
- Realización de tareas o situaciones problema.
- Prácticas de trabajo individual y cooperativo.
- Trabajo por proyectos para la reflexión, crítica, elaboración de hipótesis y tarea investigadora.

G. Materiales y recursos didácticos

LIBROS DE TEXTO UTILIZADOS EN ESTE CURSO POR EL DEPARTAMENTO.

- 1º de ESO: Ciencias Sociales. En RED 1. Editorial Vicens Vives. ISBN-9788468251561

Los materiales y recursos que se van a emplear son los siguientes:

- Material bibliográfico: libros de textos; libros con adaptaciones curriculares; guías y recursos para el profesorado; diccionarios; diccionarios enciclopédicos; atlas geográficos e históricos, etc.
- Mapas murales: geográficos e históricos.
- Material fungible: cuaderno; lápices; bolígrafos
- Material informático: ordenador; cañón; pizarra digital, pen drives...
- Material audiovisual: DVDs; documentales; películas; páginas Webs, presentaciones ppt, recursos digitales de las editoriales...
- Material hemerográfico: periódicos y revistas.
- Material fotocopiable.

H. Precisiones sobre la evaluación

En consecuencia, los instrumentos de evaluación más relevantes que van a utilizar los profesores del departamento son:

- La observación sistemática. A través de ella se realizará un seguimiento del trabajo y participación del alumno en las actividades del aula. Se utilizará para evaluar las actitudes y hábitos del alumno en relación con el trabajo escolar, interés, curiosidad, participación, grado de asimilación de los contenidos y la correcta realización de las actividades y procedimientos. El profesorado recogerá toda la información en una Hoja de registro que cumpla con los requisitos mínimos establecidos por acuerdo del Departamento, según se observa en el modelo adjunto como propuesta.
- Puestas en común y debates: A partir de ellos se podrán evaluar gran parte de las competencias básicas y otros objetivos relacionados con las diferentes unidades del temario.
- Análisis de los trabajos de investigación del alumno. Este instrumento incluye tanto las tareas y actividades diarias que el alumno recogerá en el cuaderno de trabajo, hasta los trabajos individuales o en grupo y los esquemas de cada unidad didáctica. Con ello pretendemos observar los hábitos de trabajo, responsabilidad, esfuerzo, interés por la materia, rigor en la organización del trabajo, hábitos de limpieza, corrección en la expresión escrita, etc. Se procurará observar los cuadernos a lo largo del trimestre, especialmente a los alumnos con dificultades.
- Rúbricas y portfolios. En el contexto de la evaluación, el término ¿rúbrica¿, del inglés rubric, define a un instrumento de evaluación que sirve para puntuar o calificar al estudiante en el ejercicio de un desempeño. Literalmente serían un conjunto de instrucciones que sirven para puntuar o, dicho de otro modo, un instrumento de calificación que utiliza la descripción cualitativa de los criterios de realización de una tarea o actividad a evaluar de forma graduada. Se adjunta en anexos modelo con rúbricas para evaluar la exposición. El portfolio, por su parte, se puede definir como el conjunto de trabajos, bocetos, muestras, técnicas, menciones, etc., que una persona recopila para dar a conocer su obra; podemos estar hablando del ámbito artístico, del educativo, del

arquitectónico etc. El portfolio digital (e-portfolio, portafolio) se aplica sobre todo al ámbito educativo y hace referencia al conjunto de evidencias en soporte digital que muestran el desarrollo, evolución y logros de los estudiantes en su proceso de aprendizaje.

- Pruebas y controles periódicos. Los alumnos realizarán una prueba escrita al final de cada unidad, de cada dos unidades o bien de cada bloque temático, según lo estime conveniente el profesor. En 1º ESO se estima conveniente hacer una prueba por unidad didáctica y en el resto de cursos de Secundaria se podría hacer una prueba cada dos unidades, atendiendo siempre al criterio del profesor/a según la diversidad y necesidad del alumnado y dificultad de la materia. En todo caso se procurará que al menos haya dos pruebas al trimestre. En dichas pruebas el alumno se enfrentará a cuestiones teóricas y prácticas, diseñadas en función de los estándares de aprendizaje evaluables que aparecen en las distintas programaciones. Las primeras incluirán definición de conceptos, cuestiones de respuesta breve y otras de mayor desarrollo explicativo, en las que entre en juego la descripción, análisis, relación, explicación multicausal, etc. En las cuestiones prácticas se incluirán análisis o elaboración de mapas, interpretación de gráficos, análisis de datos, comentarios de imágenes, de texto, etc. Se valorará su capacidad explicativa, deductiva, de interpretación, de relación y de síntesis.
- Instrumentos online y/o interactivos. Entre ellos podemos destacar:
 - Kahoot: Esta aplicación es una herramienta magnífica para gamificar el aula y hacer que nuestros alumnos aprendan divirtiéndose. Existen varios modos para aplicarla en el día a día del profesor: uno es aprovechar los cuestionarios y quizzes ya existentes y otra, crear un Kahoot personalizado a los contenidos de cada una de las unidades didácticas.
 - Cuestionarios Classroom: permiten controlar los contenidos a evaluar diferenciando cada prueba según el alumno y permitiendo hacer algunas adaptaciones a alumnado con dificultades.
 - Actividades Autoevaluables y/o rellenables classroom
 - Diferentes actividades interactivas que vayan surgiendo de nuestra formación continuada.

Los referentes para comprobar el grado de adquisición de las competencias clave y el logro de los objetivos de la etapa en las evaluaciones continua y final de las distintas materias son los criterios de evaluación y su concreción en los estándares de aprendizaje evaluables. La observación continuada de la evolución del proceso de aprendizaje de cada alumno o alumna y de su maduración personal se realiza a través de los procedimientos, técnicas o instrumentos de evaluación ya citados, cuyo diseño se ajustará a los estándares de aprendizaje que concretan los criterios de evaluación.

A la hora de emitir la calificación trimestral de cada alumno/a, el profesorado del Departamento de Geografía e Historia valorará el grado de adquisición de los criterios de evaluación determinados por los instrumentos de evaluación considerados y atendiendo a la ponderación dada a los bloques de contenidos y a los criterios de evaluación establecidos para cada bloque de contenidos.

La realización de análisis y comentarios de Mapas, gráficos u otros documentos relacionados con los contenidos de las unidades didácticas, que permite evaluar una parte importante de los estándares de aprendizaje.

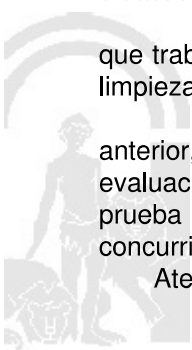
La realización de una exposición oral y/o un trabajo de investigación sobre algún tema relacionado con el currículo, implica la búsqueda, selección y tratamiento de la información, la síntesis de su contenido y la necesidad de comunicar los resultados obtenidos. Las actividades Pasado y presente nos permiten extraer información del pasado para comprender la realidad actual y su complejidad. Estas actividades se realizarán bajo la supervisión del profesor/a, según el guion previamente establecido, y en su calificación se tendrá en cuenta la correcta ortografía y expresión. Los trabajos entregados dentro del plazo, pero deficientes en determinados aspectos se devolverán para su corrección, fijándose de nuevo la fecha de entrega y valorando esta circunstancia para la nota.

La realización y corrección de actividades fomenta la participación del alumnado en clase, aclara dudas, y permite al docente conocer, de forma casi inmediata, el grado de asimilación de los conceptos teóricos, así como el nivel con el que se manejan los procedimientos y los hábitos de trabajo del aula. Las actividades de refuerzo y/o ampliación, que insisten en los aspectos más significativos de cada unidad o pretenden incrementar las competencias de aquellos alumnos que superan los objetivos previstos. Las actividades de consolidación o repaso, en las que el alumnado recuerda, explica, analiza o aplica los contenidos fundamentales de cada unidad didáctica, trabajan distintas capacidades relacionadas con el pensamiento social.

La correcta realización de esquemas u otras técnicas de estudio de cada unidad didáctica, mediante las que trabajamos la competencia de Aprender a aprender, así como la presentación formal respecto a márgenes, limpieza, caligrafía y ortografía.

Finalmente, las pruebas escritas o controles periódicos a los que nos hemos referido en el apartado anterior, diseñadas en función de los estándares de aprendizaje evaluables que concretan los criterios de evaluación y que se recogen en las programaciones didácticas. Los alumnos y alumnas que no asistan a una prueba escrita por ausencia injustificada no podrán realizar dicha prueba con posterioridad, salvo que haya concurrido causa de fuerza mayor debidamente justificada.

Atendiendo al artículo 6.1 del RD 1105 de 26 de diciembre de 2014, será tenida en cuenta la calidad de la



expresión oral y escrita, y en ningún caso se penalizaría con calificación negativa las faltas de ortografía, si bien consideramos necesario utilizar estrategias metodológicas, como compensar de manera positiva en la calificación final a aquellos alumnos/as que tuvieran una calidad en su ortografía, con la finalidad siempre de fomentar el interés en la mejora de la expresión escrita.

Para aprobar cada trimestre el alumno ha de conseguir, entre los distintos aspectos a evaluar, un mínimo de 5 puntos atendiendo a la valoración global de dicho alumno en ese periodo que haga el profesor. La calificación final de junio será la suma de las calificaciones obtenidas tras la aplicación de la ponderación dada a los criterios de evaluación que conforman cada bloque de contenidos de cada evaluación.

